Flächennutzungsplan mit integriertem Teil des Landschaftsplanes Bernbeuren

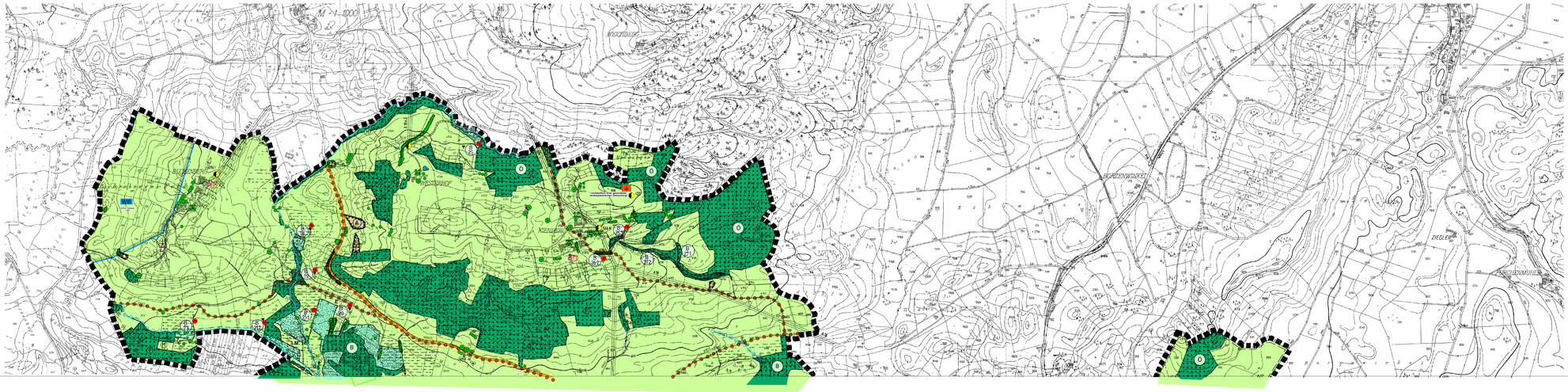

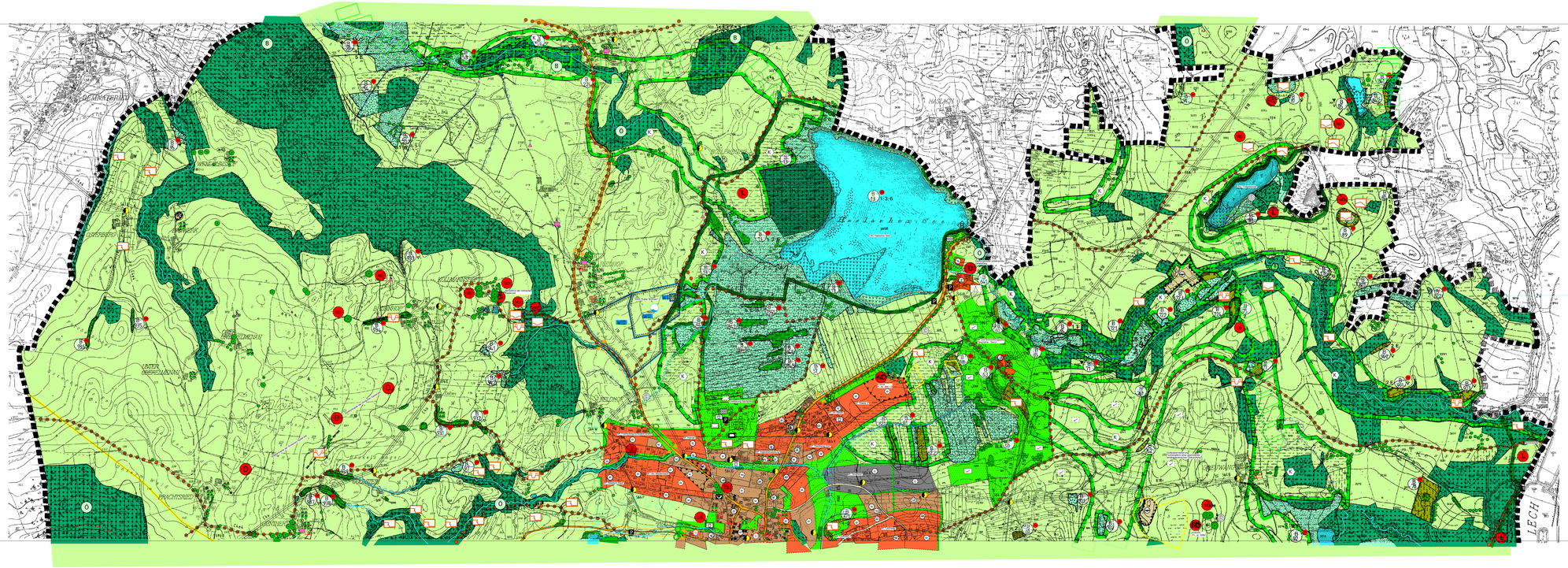
LECH

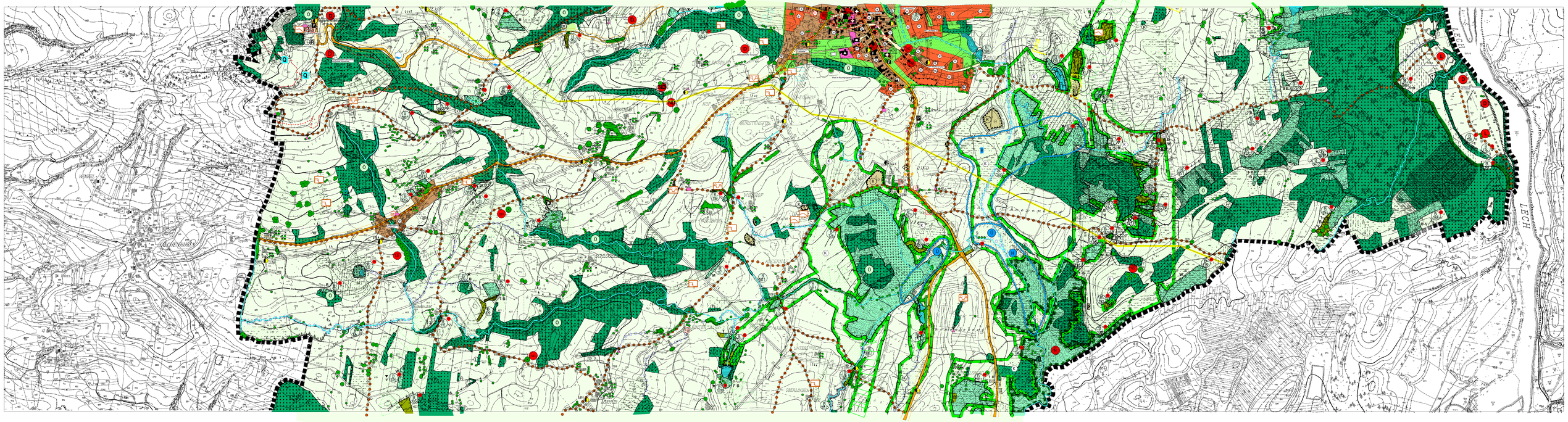
LECH
LECH

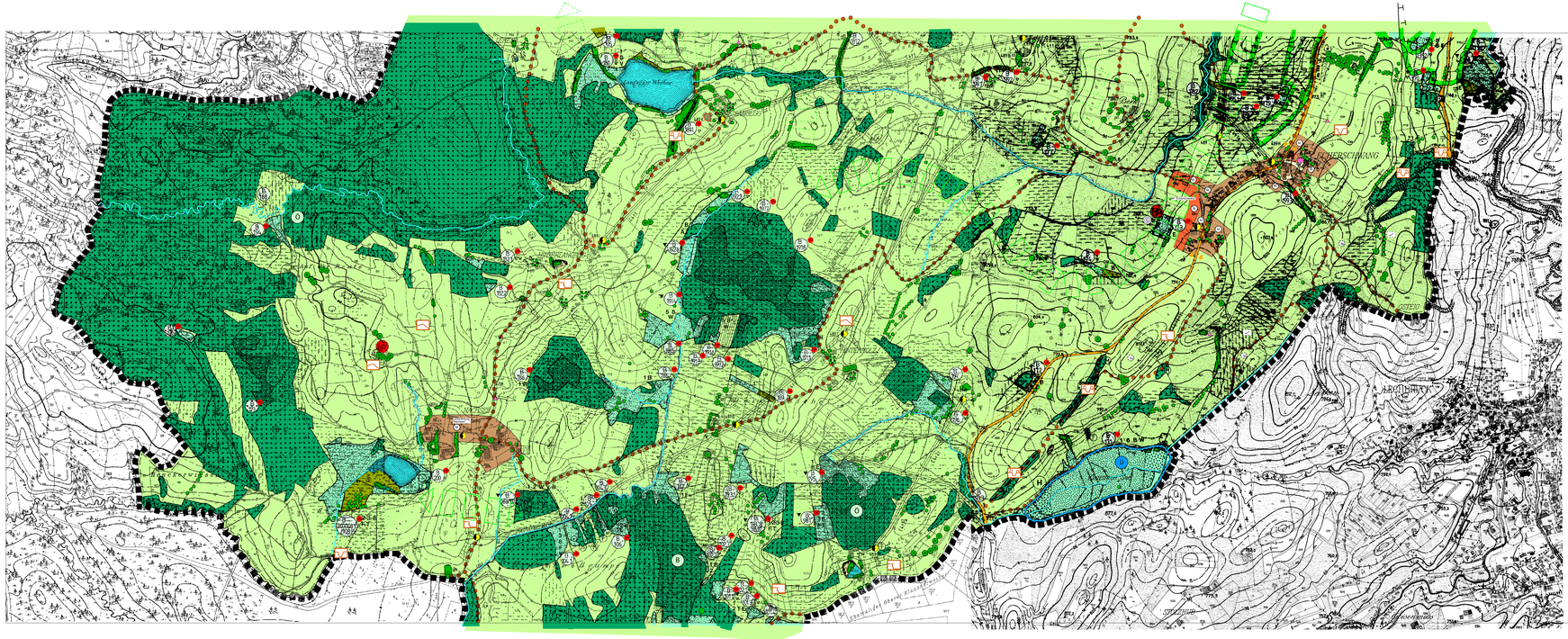
Langsee Weiher
Kläranlage
Gemeinde Ostrach
Gemeinde Bergatreute
Gemeinde Vogt
Gemeinde Aichstetten
Gemeinde Aichstetten
Gemeinde Ostrach
Gemeinde Bergatreute
Gemeinde Vogt

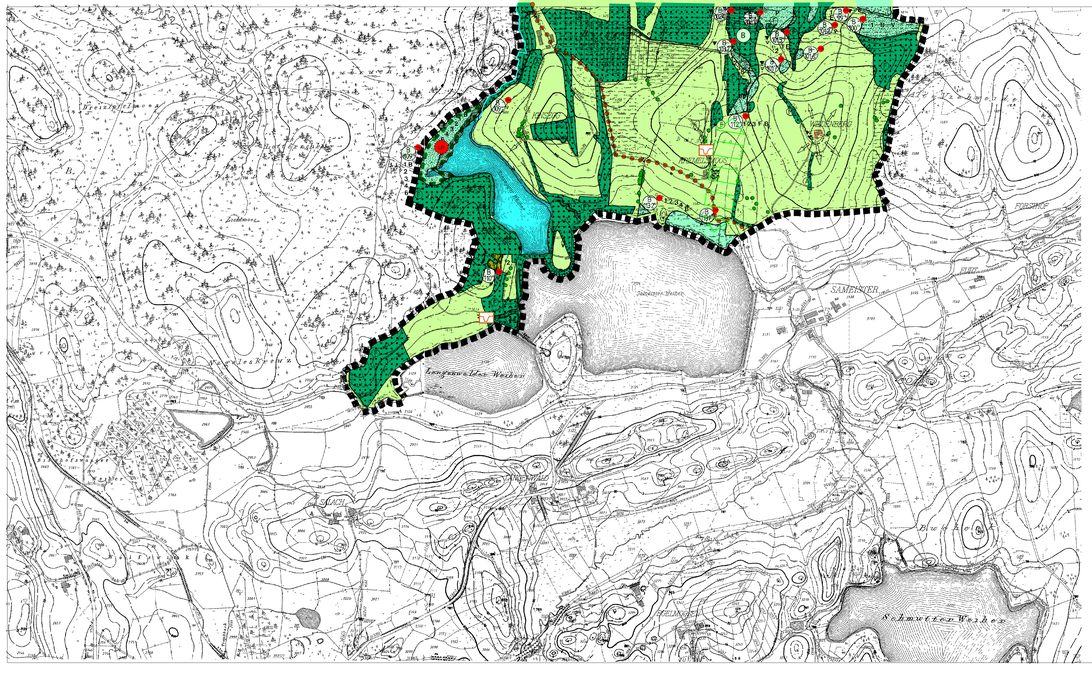

20-KV-Kabel mit entsprechender Kabelbezeichnung

LEW-Fernmeldekabel mit entsprechender Kabelbezeichnung

N Gasleitung mit Schutzstreifen

Flächen für Aufschüttungen und Abgrabungen

Flächen für die Gewinnung von Bodenschätzen (Kiesabbau)

Flächen für Aufschüttungen

Folgenutzung:

Rekultivierungsmaßnahmen empfohlen

Biotopf lächen nasser bis feuchter Standorte [1]

Biotopf lächen trockener/ magerer Standorte [1]

H Naßwiese

H Röhricht

H Streuwiese, Flachmoor

Schutzgebiete nach Naturschutzrecht

N Naturschutzgebiet

N Landschaftsschutzgebiet

N Geschützter Landschaftsbestandteil

N Naturdenkmal

N Geschützte Fläche oder geschützter Vegetationsbestand

Uferpufferstreifen

Grundwasser / Trinkwasser

N Wasserschutzgebiet mit Zone I, II, III

Wasserversorgungsanlagen

Denkmalschutz

N Bodendenkmal

N Bau-/ Kulturdenkmal

N Umgrenzung von Gesamtanlagen, die dem Denkmalschutz unterliegen

Sonstiges

Geotop

K Flächen, deren Böden mit umweltgefährdenden Stoffen belastet sind

Nutzungsbeschränkungen bzw. Vorkehrungen zum Schutz gegen schädliche Umwelteinwirkungen (nach immissionsschutzgesetz)

Gemeindegrenze

N Nachrichtliche Übernahme

K Kennzeichnung

H Hinweise

1) Nähere Angaben hierzu siehe GEMEINDLICHER LANDSCHAFTSPLAN BERNBEUREN

Verfahrensvermerke

Der Gemeinderat hat am 31.01.1991 die Aufstellung des Flächennutzungsplanes beschlossen. Der Aufstellungsbeschluß wurde am 01.02.1991 ortsüblich bekanntgemacht.

.....
(Bürgermeister)

Die Bürgerbeteiligung gemäß § 3 Abs. 1 BauGB mit öffentlicher Darlegung und Anhörung für den Vorentwurf des Flächennutzungsplans in der Fassung vom 20.01.2000 fand in der Zeit vom 20.03.2000 bis 02.05.2000 statt.

.....
(Bürgermeister)

Die Beteiligung der Träger öffentlicher Belange gemäß § 4 BauGB für den Vorentwurf des Flächennutzungsplans in der Fassung vom 20.01.2000 fand mit dem Schreiben vom 10.03.2000 bis zum 02.05.2000 statt.

.....
(Bürgermeister)

Der Entwurf des Flächennutzungsplanes mit integriertem Landschaftsplan in der Fassung vom 20.01.2000, ergänzt am 11.09.2000 wurde mit dem Erläuterungsbericht gemäß § 3 Abs. 2 BauGB in der Zeit vom 21.09.2000 bis 23.10.2000 öffentlich ausgelegt.

.....
(Bürgermeister)

Die Gemeinde Bernbeuren hat mit Beschluß des Gemeinderates vom 26.10.2000 den Flächennutzungsplan mit integriertem Landschaftsplan in der Fassung vom 20.01.2000, ergänzt am 11.09.2000 und 26.10.2000 festgestellt.

Bernbeuren, den .....

.....
(Bürgermeister , Siegel)

Das Landratsamt Weilheim - Schongau hat den Flächennutzungsplan mit integriertem Landschaftsplan mit Bescheid vom ..... gemäß § 6 BauGB genehmigt.

Der Flächennutzungsplan mit integriertem Landschaftsplan Bernbeuren, bestehend aus der Planzeichnung und dem dazugehörigen Erläuterungsbericht in der Fassung vom ..... wird hiermit ausgefertigt.

Bernbeuren, den .....

.....
(Bürgermeister, Siegel)

Die Erteilung der Genehmigung des Flächennutzungsplans mit integriertemLandschaftsplan wurde am ..... gemäß § 6 Abs. 5 BauGB ortsüblich bekannt gemacht.

Der Flächennutzungsplan ist damit wirksam.

Bernbeuren, den .....

.....
(Bürgermeister, Siegel)

Flächennutzungsplan mit integriertem Teil des Landschaftsplanes, Gemeinde Bernbeuren

Fassung vom 20.01.2000,ergänzt am 11.09.2000 und am 26.10.2000

M 1:5000

N

Unterschrift

Architekturbüro **Kern**
Fürst-Fugger-Straße 3
87727 Babenhausen

Datum

Tel. 08333/9217-0
Fax 08333/9217-20

Unterschrift

Landschaftsarchitekturbüro
Heidi Fank-Krieger
Lindenstraße 13a
87600 Kaufbeuren

Datum

Tel. 08341/41697
Fax 08341/41435